
 **Commune d'Alix**


Vu pour être annexé
à la délibération d'approbation du PLU
en date du 22 janvier 2016.

 Le Maire
Laurent LEBRUN


CARTE DES ALEAS

Légende :

	Faible	Moyen	Fort
Inondations :			
Inondations	I1	I2	I3
Ravinements et ruissellements sur versant :			
	V1	V2	V3
Mouvements de terrain :			
Glissements de terrain	G1	G2	G3

..... Ruisseau couvert
 Etang

© cadastre DGI

 Etabli : Mai 2016
Réalisation et édition : Alp Géométriques

Echelle : 1/2 500